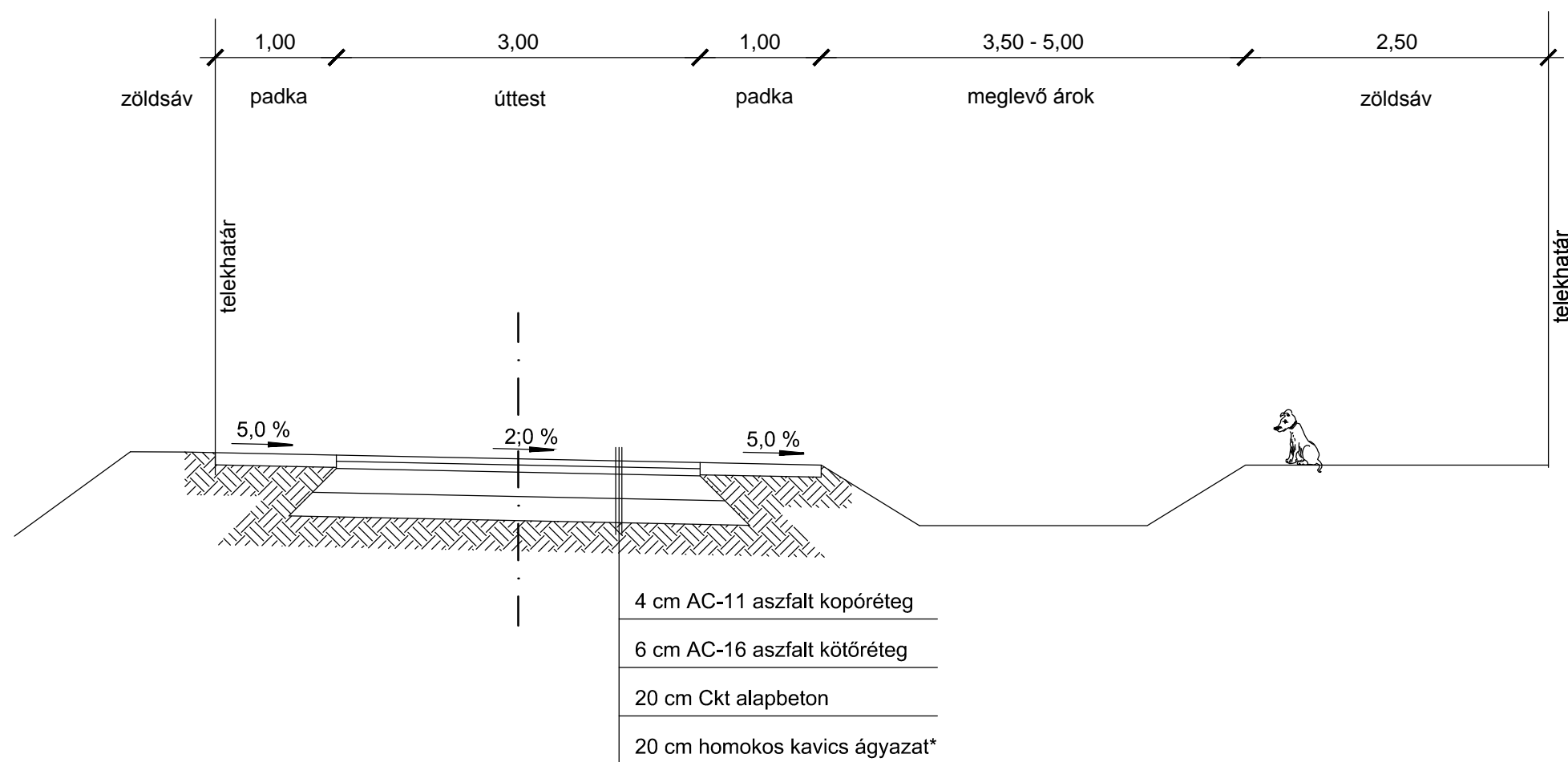
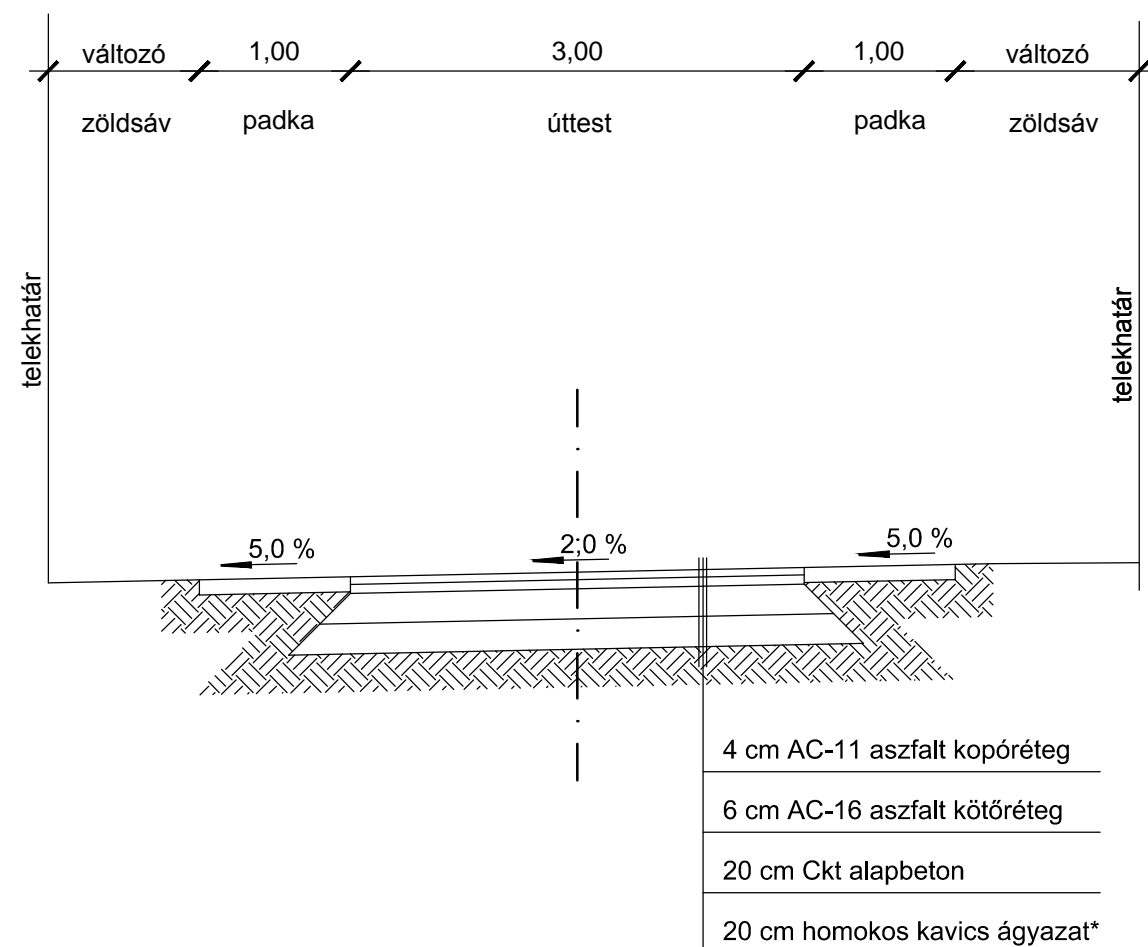


MINTAKERESZTSZELVÉNY A 0+000,00 - 0+160,00 km SZELVÉNYEK KÖZÖTT

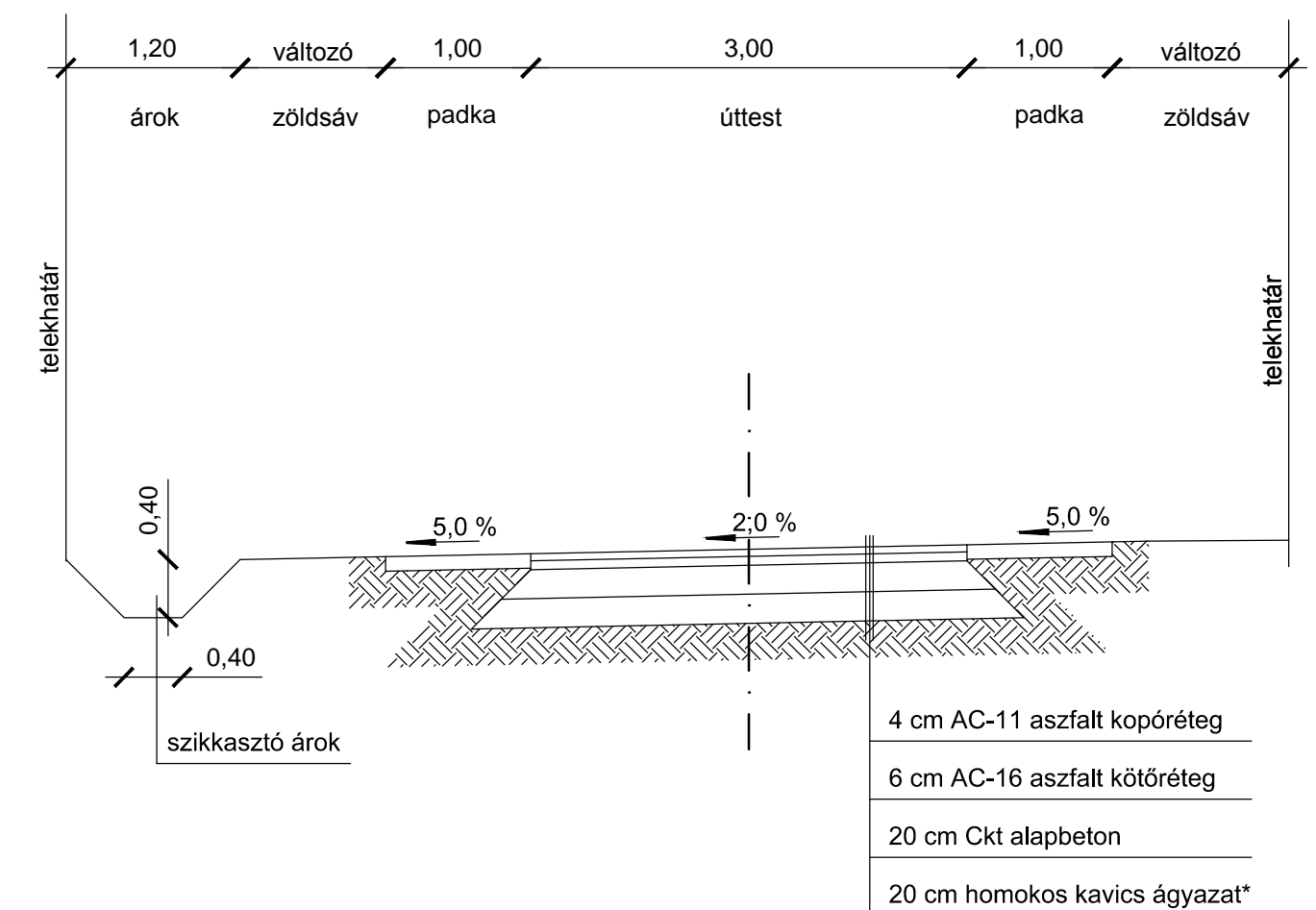


MINTAKERESZTSZELVÉNY A 0+300,00 - 0+510,00 km SZELVÉNYEK KÖZÖTT



## FERTŐHOMOK, 039/1 ÉS 045 HRSZ-Ú KÜLTERÜLETI ÚT ÚTBURKOLAT ÉPÍTÉS MINTAKERESZTSZELVÉNYEI M 1:50

MINTAKERESZTSZELVÉNY A 0+510,00 - 0+610,00 km SZELVÉNYEK KÖZÖTT



Megrendelő: Fertőhomok Község Önkormányzata, 9492 Fertőhomok, Akác utca 44.	Munkaszám: F-16-75			
Építmény megnevezése: 039/1 és 045 hrsz-ú út burkolata	Építmény helye: Fertőhomok külterület			
Rajz megnevezése: Mintakeresztmetszvény	Rajzszám: ME-5	Méretarány: M 1:50	Tervfajta: engedélyezési	
Ügyvezető: Freiler László	Tervező: Freiler László	Szerkesztő: Freiler László	Autocad: Freiler László	Kelt: 2016. október

\*amennyiben az altalajon mért E >=45 N/mm )

Ez a terv a soproni F-Road KFT tulajdona, védelmét az 1999. évi LXXVI. törvény biztosítja. A felelős tervező aláírása másolatban is jogérvényes. Az engedélyezési terv a kiviteli tervet nem helyettesíti. Tervező a kiviteli terv készítésének jogát fenntartja.